

Standortplan

TLFA 5000 / Trupp 1:2



Kärntner Landesfeuerwehrverband

Beschlossen in der 55. Sitzung des Landesfeuerwehrausschusses am 26.05.2020

1 Allgemeines:

Dieser Standortplan berücksichtigt eine bestmögliche Flächenabdeckung mit TLFA 5000 bzw. TLFA 4000 mit einem Einsatzradius von 12,5 km.

Als Basisfahrzeug ist ein TLFA 5000 mit Trupp-Kabine vorgesehen, wodurch am Standort ein zweites Tanklöschfahrzeug mit Mannschaftskabine vorhanden sein muss!

Ist kein zweites TLFA am Standort vorhanden, so wird dort ein TLFA 4000 mit Mannschaftskabine stationiert.

2 Schutzziel:

Dieser Standortplan basiert auf dem Schutzziel, mit dem Tanklöschfahrzeug TLFA 5000 bzw. TLFA 4000 als „zweite Welle“ in 30 Minuten am Einsatzort unterstützend tätig zu werden. Dies deshalb, weil bei größeren Gebäuden eine Unterteilung der Nutzungsgrenzen mit der Feuerwiderstandsdauer von 30 Minuten erfolgt.

Diesem Schutzziel liegen folgende Annahmen zu Grunde:

60	km/h	durchschnittliche Fahrgeschwindigkeit
8	Minuten	Ausrückezeit
12,5	Minuten	Anfahrtszeit
5	Minuten	Entwicklungszeit am Einsatzort
25,5	Minuten	Zeitraum von der Alarmierung bis zum Tätig werden am Einsatzort

Hiermit ist der angenommene Einsatzradius von 12,5 km begründbar.

3 Erläuterungen:

3.1 TLFA 5000:

Grundsätzlich hat jede Stützpunktfeuerwehr der Rangordnung 1 die Möglichkeit ein TLFA 5000 mit Trupp-Kabine anzuschaffen

3.2 Standorte TLFA 5000:

Jedenfalls mit einem TLFA 5000 / Trupp sind folgende Feuerwehren auszustatten:

- **Bez. Hermagor:**
 - FF Hermagor (Stp. 1)
 - FF Kötschach-Mauthen (Stp. 2)
- **Bez. Spittal an der Drau:**
 - FF Spittal an der Drau (Stp. 1)
 - FF Greifenburg (Stp. 2)
 - FF Möllbrücke (Stp. 3)
 - FF Gmünd (Stp. 2)
- **Bez. Villach-Stadt:**
 - HFW Villach (Stp. 1)
- **Bez. Villach-Land:**
 - FF Arnoldstein (Stp. 1)
 - FF Feistritz/Drau (Stp. 2)
- **Bez. Klagenfurt-Stadt:**
 - BF Klagenfurt (Stp. 1)

- **Bez. Klagenfurt-Land:**
 - FF Ferlach (Stp. 1)
- **Bez. Feldkirchen:**
 - FF Feldkirchen (Stp. 1)
- **Bez. St. Veit an der Glan:**
 - FF St. Veit an der Glan (Stp. 1)
 - FF Althofen (Stp. 2)
- **Bez. Völkermarkt:**
 - FF Völkermarkt (Stp. 1)
 - FF Bleiburg (Stp. 2)
- **Bez. Wolfsberg:**
 - FF Wolfsberg (Stp. 1)
 - FF Bad St. Leonhard (Stp. 2)
 - FF St. Andrä im Lavanttal (Stp. 2)

3.2.1 Standorte TLFA 4000:

Aufgrund der erforderlichen Mannschaftskabine sind folgende Feuerwehren mit einem TLFA 4000 mit Mannschaftskabine auszustatten:

- **Bez. Spittal an der Drau:**
 - FF Heiligenblut (Stp. 3)
 - FF Winklern/Mölltal (Stp. 3)
 - FF Obervellach (Stp. 2)
- **Bez. Villach-Land:**
 - FF St. Jakob im Rosental (Stp. 3)
- **Bez. Feldkirchen:**
 - FF Patergassen (Stp. 3)
- **Bez. St. Veit an der Glan:**
 - FF Straßburg (Stp. 3)
 - FF Weitensfeld (Stp. 3)
- **Bez. Völkermarkt:**
 - FF Bad Eisenkappel (Stp. 3)

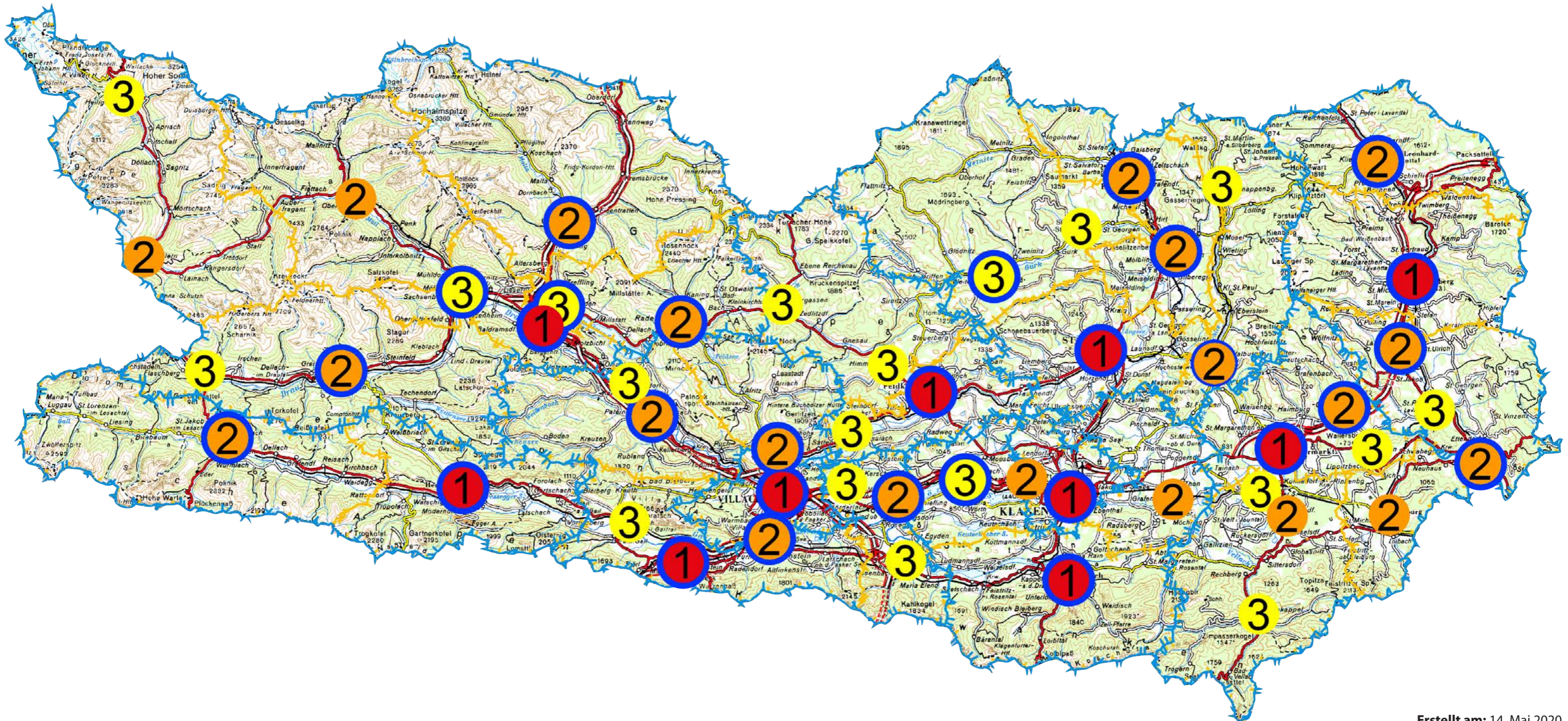
4 Übersicht (tabellarisch):

Bezirk	TLFA 5000	TLFA 4000
Hermagor	2	0
Spittal an der Drau	4	3
Villach-Stadt	1	0
Villach-Land	2	1
Klagenfurt-Stadt	1	0
Klagenfurt-Land	1	0
Feldkirchen	1	1
St. Veit an der Glan	2	2
Völkermarkt	2	1
Wolfsberg	3	0
Summe	19	6

Standortplan für TLFA 5000 / Trupp 1:2












Standorte Stützpunktfeuerwehren

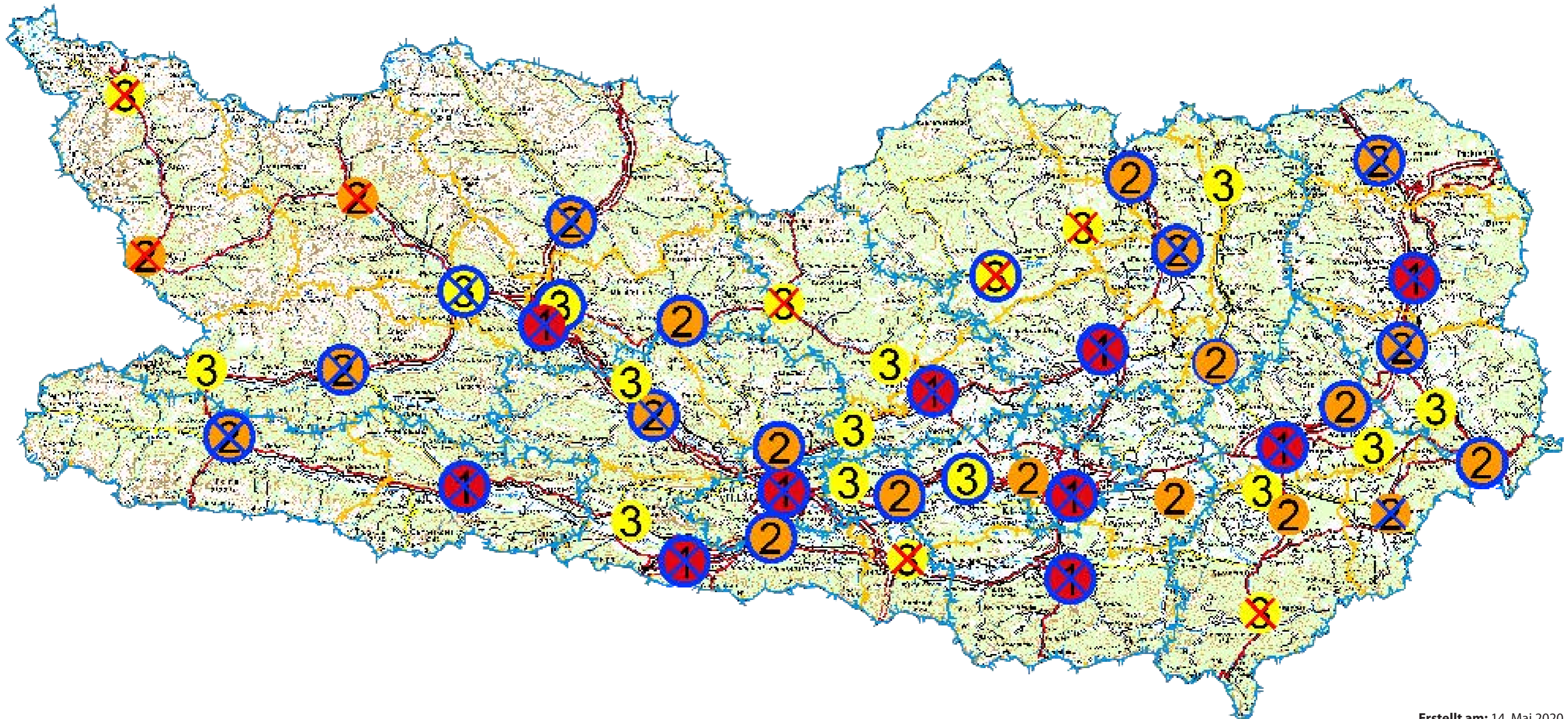
- 1 Stützpunkt 1
- 2 Stützpunkt 2
- 3 Stützpunkt 3
- Bez.-Grenze
- Abs.-Grenze
- Einsatzradius 12,5 km
- 1 Stützpunkt 1 mit mehr als 1 TLF
- 2 Stützpunkt 2 mit mehr als 1 TLF
- 3 Stützpunkt 3 mit mehr als 1 TLF
- Standort TLFA 5000/Trupp
- Standort TLFA 4000



Standortplan für TLFA 5000 / Trupp 1:2












Mögliche Standorte

- | | | | |
|---|-----------------------|---|---------------------------------|
|  | Stützpunkt 1 |  | Stützpunkt 1 mit mehr als 1 TLF |
|  | Stützpunkt 2 |  | Stützpunkt 2 mit mehr als 1 TLF |
|  | Stützpunkt 3 |  | Stützpunkt 3 mit mehr als 1 TLF |
|  | Bez.-Grenze |  | Standort TLFA 5000/Trupp |
|  | Abs.-Grenze |  | Standort TLFA 4000 |
|  | Einsatzradius 12,5 km | | |



Standortplan für TLFA 5000 / Trupp 1:2

Mögliche Standorte inkl. Einsatzradius

- | | |
|---|---|
|  Stützpunkt 1 |  Stützpunkt 1 mit mehr als 1 TLF |
|  Stützpunkt 2 |  Stützpunkt 2 mit mehr als 1 TLF |
|  Stützpunkt 3 |  Stützpunkt 3 mit mehr als 1 TLF |
|  Bez.-Grenze |  Standort TLFA 5000/Trupp |
|  Abs.-Grenze |  Standort TLFA 4000 |
|  Einsatzradius 12,5 km | |

